

**Formularz wyceny przewiertów sterowanych HD na zadaniu pn.: "Przebudowa - wymiana sieci wodociągowej wraz z przyłączami w miejscowości Mizerów - rejon ul. Wyzwolenia, Bocznej, Dworskiej, Potoczek i Lipki (520-082)""**

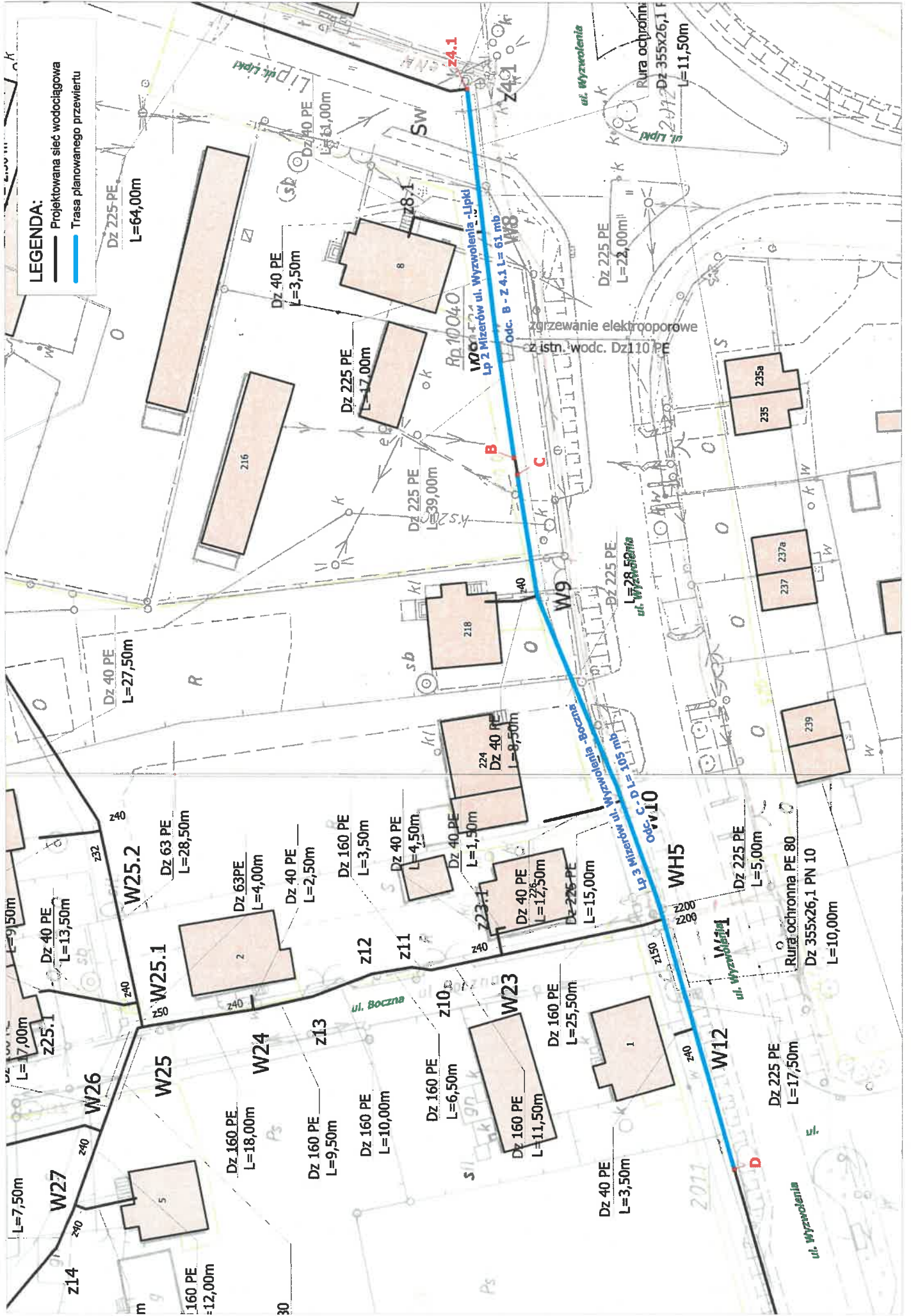
Lp.	miejsce przewiertu	odcinek na mapie	średnica rury PE [mm]	długość szacunkowa przewiertu [mb]	cena jednostkowa netto	cena jednostkowa brutto	cena łączna netto (5x6)	cena łączna brutto (5x7)
1.	2	3	4	5	6	7	8	9
1	Mizerów ul. Lipki ( PGR )	A - W7	160	50				
2	Mizerów ul. Wyzwolenia -Lipki	B - Z 4.1	225	61				
3	Mizerów ul. Wyzwolenia -Boczna	C - D	225	105				
4	Mizerów ul. Wyzwolenia	E - F	225	95				
5	Mizerów ul. Wyzwolenia	G - H	225	38				
6	Mizerów ul. Wyzwolenia -Boczna	I - J	225	54				
7	Mizerów ul. Wyzwolenia -Dworska	K - L	160	44				
8	Mizerów ul. Wyzwolenia -Dworska	L - M	160	50				
9	Mizerów ul. Boczna	N - O	160	64				
<b>RAZEM:</b>								

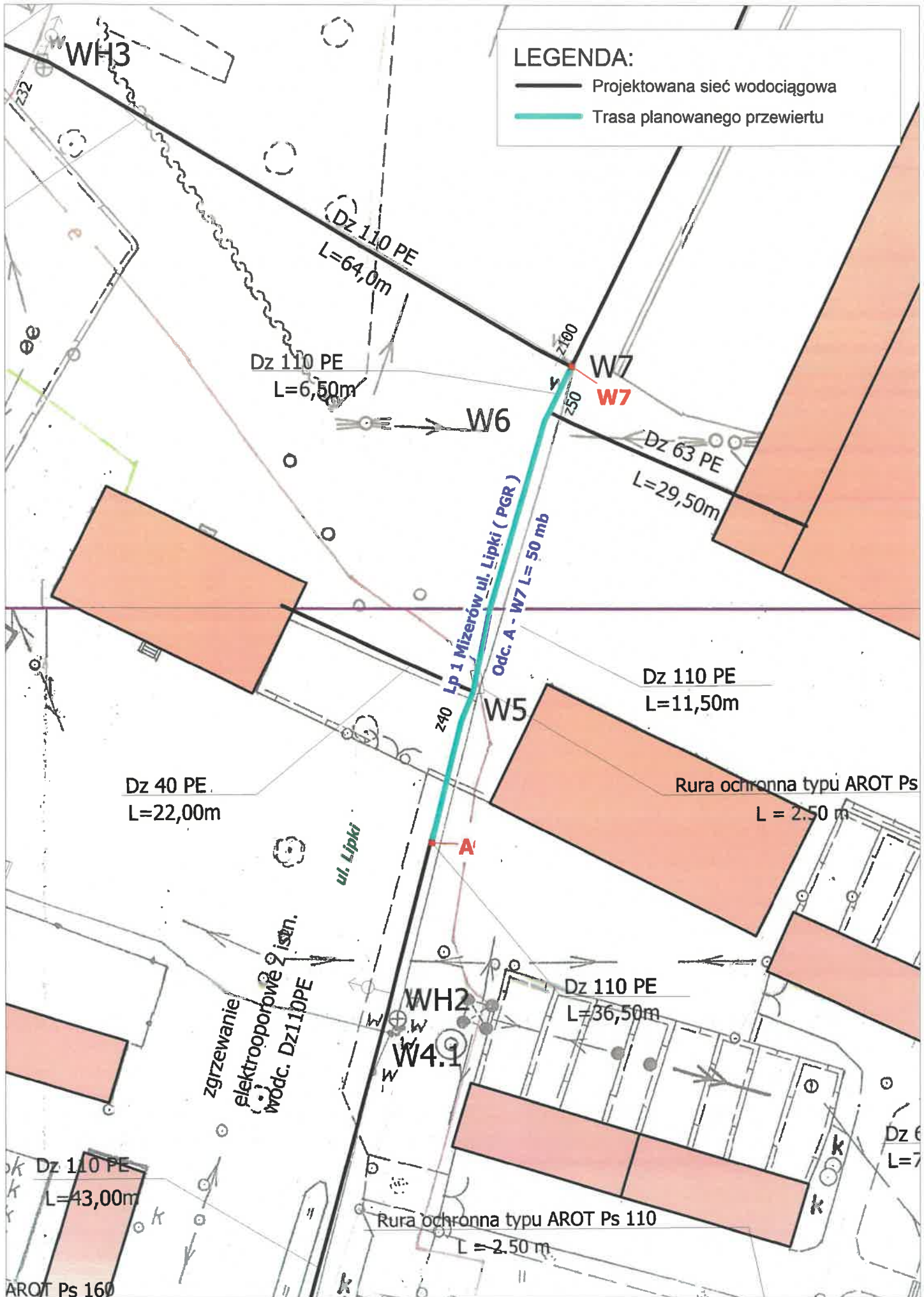
Długości przewiertów dla poszczególnych średnic mogą ulec zmianie.

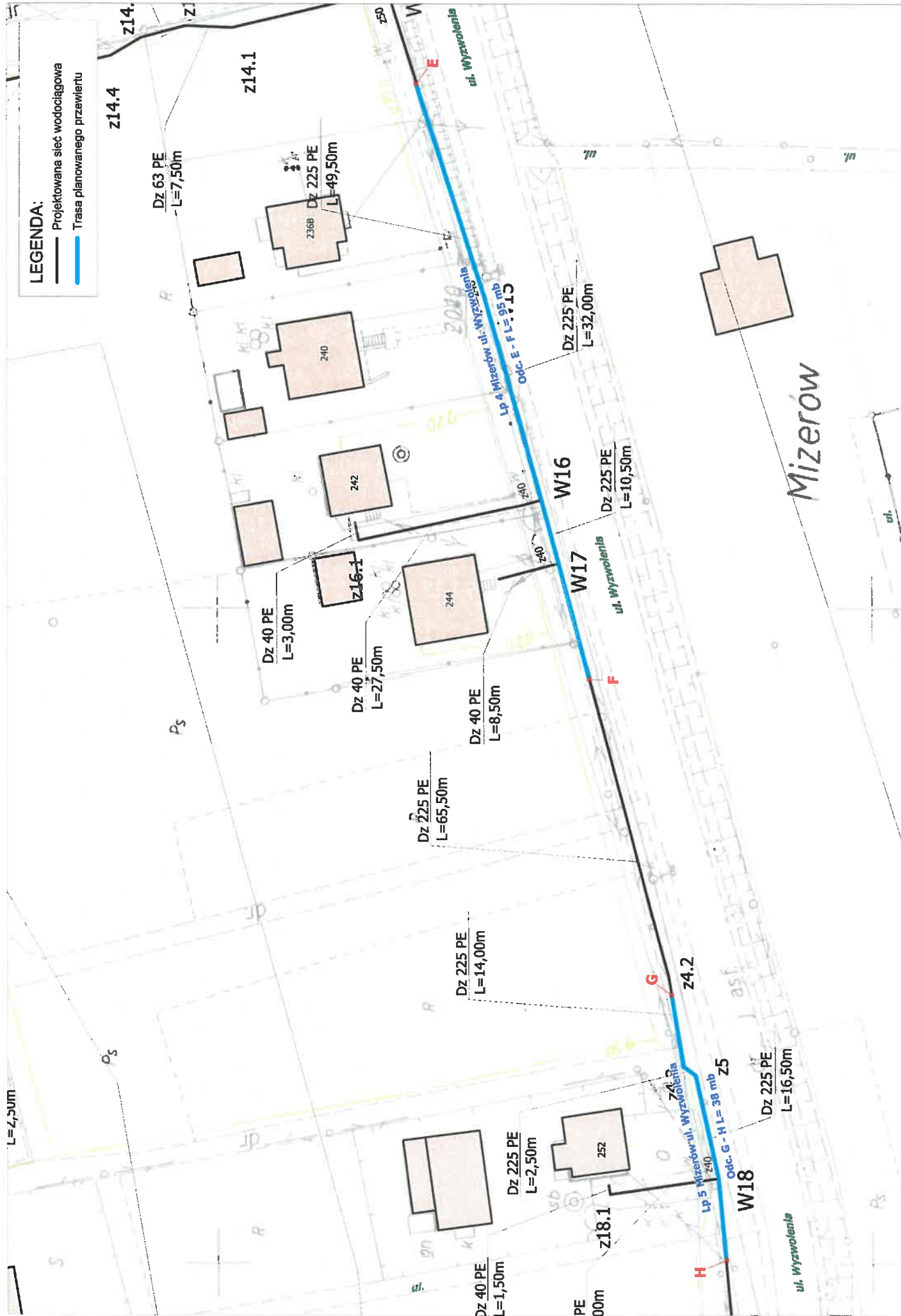
W przypadku zwiększenia lub zmniejszenia zakresu prac wartość zostanie wyliczona jako iloczyn rzeczywistych metrów przewiertu i ceny jednostkowej za 1 mb.

**Data sporządzenia oferty:**

**Podpis i pieczęćka firmowa:**

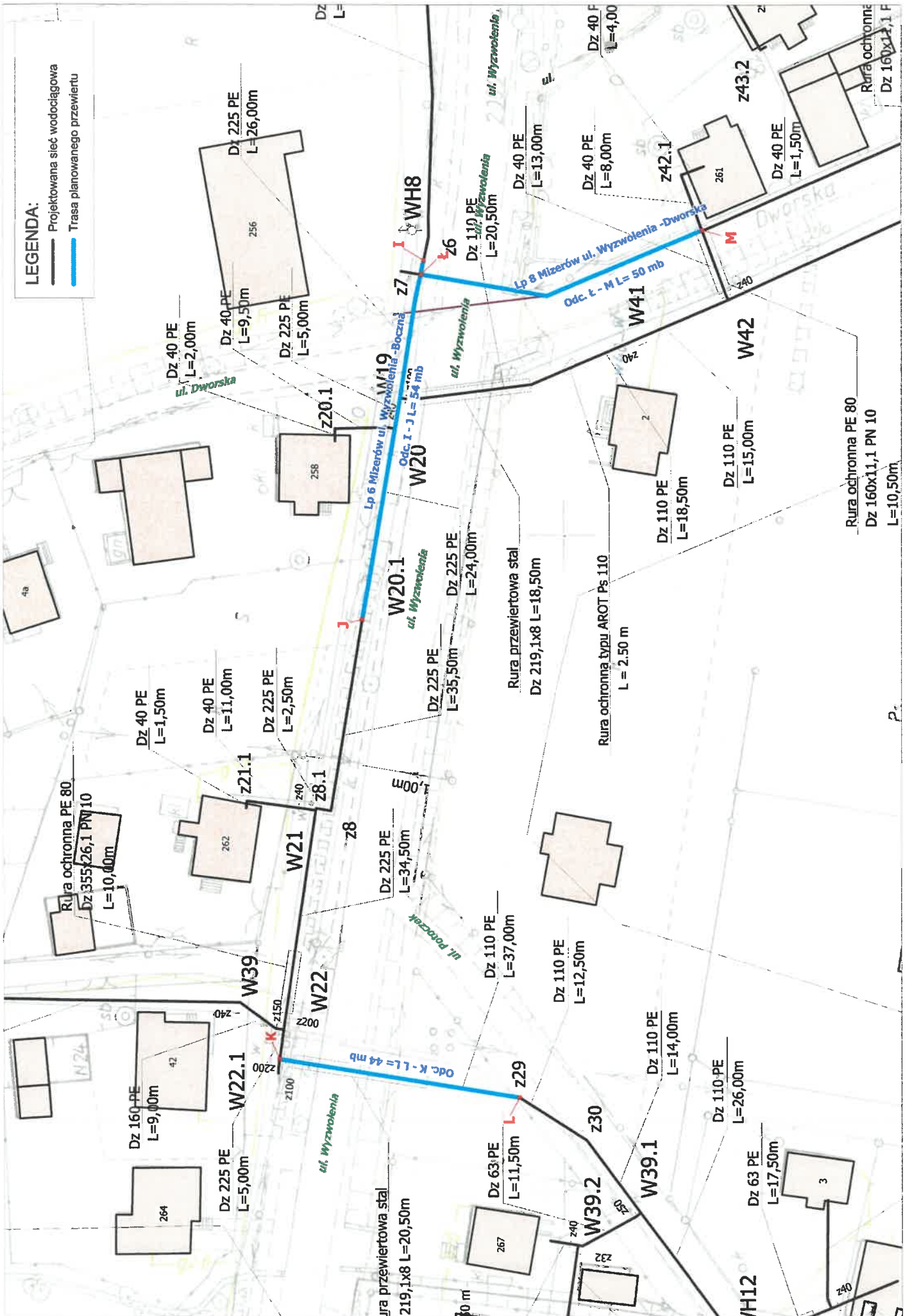






LEGENDA:

- Projektowana sieć wodociągowa
- Trasa planowanego przewiertu





# Plan Orientacyjny

Lokalizacja przewiertów warza z ich numeracją



# PLAN ORIENTACYJNY

w skali 1:10.000

## Lokalizacja przewiertów wraz z ich numeracją

Mizerów: ul. Wyzwolenia, Lipki, Dworska i Boczna.

